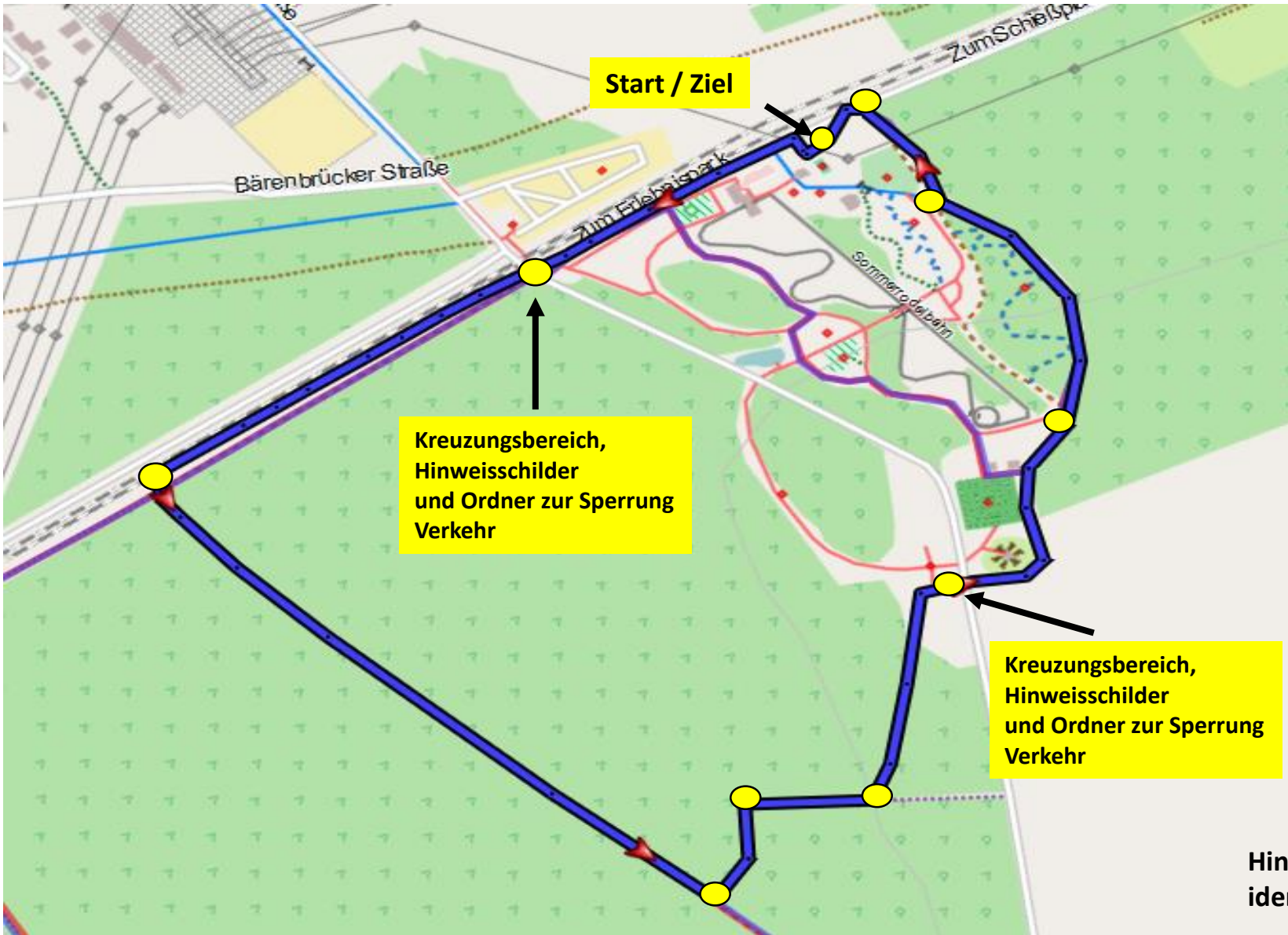


## 2. Ostsee Cross Lauf TLR 3.05.2020

### 2, 5 km Streckenverlauf

● Schilder (Laufrichtung)/  
Ordner

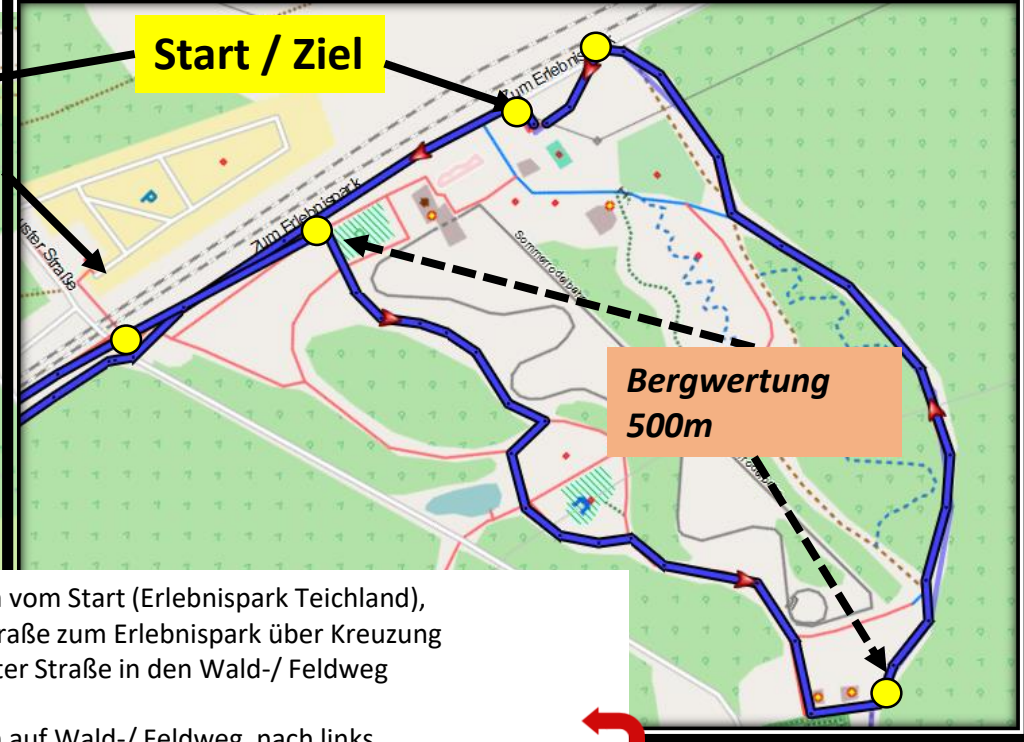
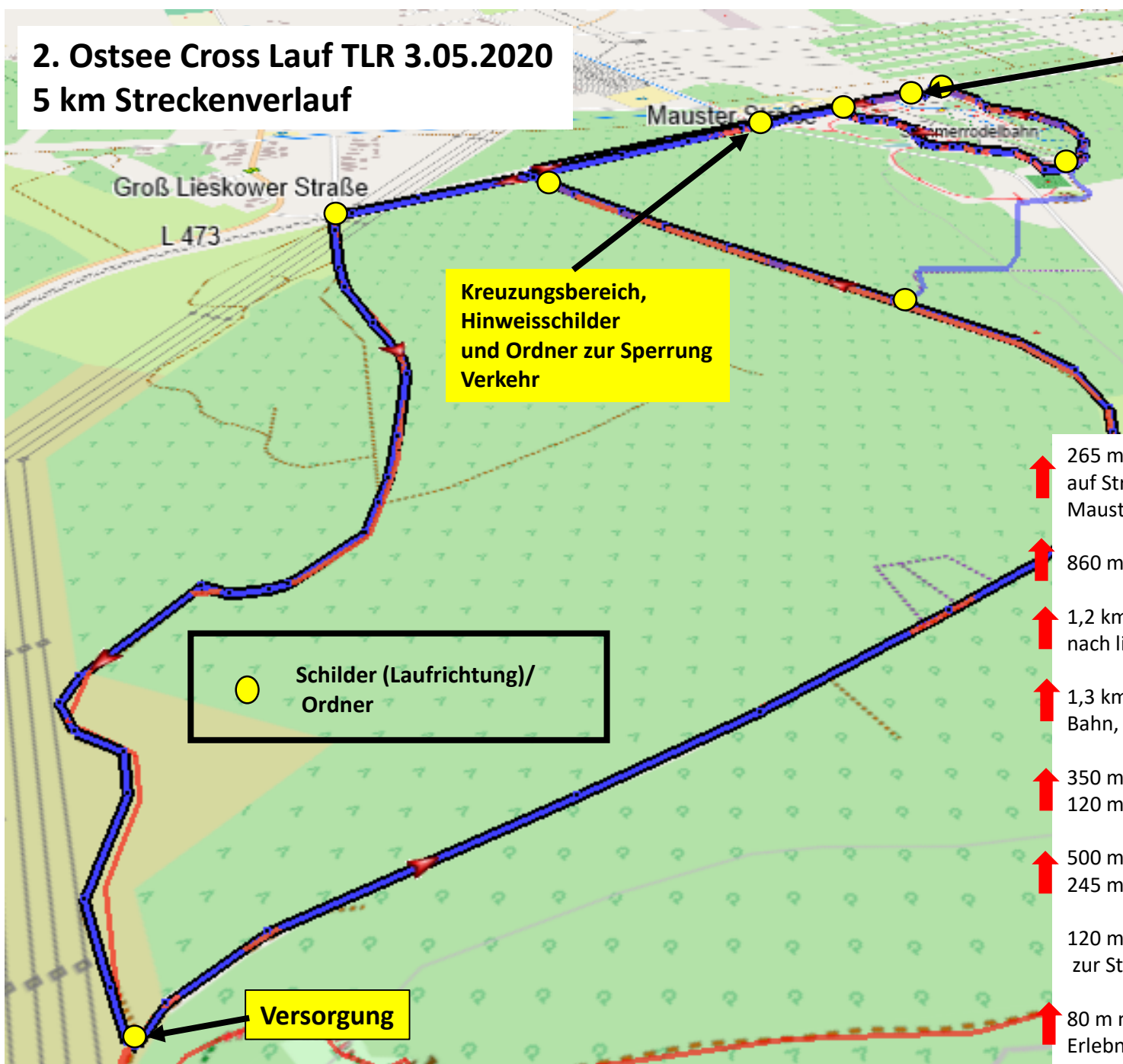
### Streckenbeschreibung:



- ↑ 265 m vom Start (Erlebnispark Teichland), auf Straße zum Erlebnispark über Kreuzung Mauster Straße in den Wald-/ Feldweg
- 350 m auf Wald-/ Feldweg, nach links ↪
- ↑ 690 m auf Wald-/ Feldweg nach links ↪
- ↑ 430m auf Wald-/ Feldweg zur Nebenstraße (Bärenbrücker Höhe/ Erlebnispark)
- Über Nebenstraße in den Erlebnispark ↑
- ↑ 320 m Wald-/ Feldweg Erlebnispark zum Pfad Kleiner Götter
- 245 m auf Pfad kleiner Götter zum Wald-/ Feldweg ↑
- ↑ 120 m auf Wald-/ Feldweg zur Straße zum Schießplatz, nach links ↪
- 80 m neben der Straße zum Schießplatz zum Ziel Erlebnispark Teichland ↑

**Hinweis: Streckenführung außerhalb Erlebnispark ist identisch mit der MTB- Strecke der TLR**

**2. Ostsee Cross Lauf TLR 3.05.2020**  
**5 km Streckenverlauf**



**Kreuzungsbereich,  
Hinweisschilder  
und Ordner zur Sperrung  
Verkehr**

**Schilder (Laufrichtung)/  
Ordner**

**Versorgung**

- ↑ 265 m vom Start (Erlebnispark Teichland), auf Straße zum Erlebnispark über Kreuzung Mauster Straße in den Wald-/ Feldweg
- ↑ 860 m auf Wald-/ Feldweg, nach links
- ↑ 1,2 km auf Wald-/ Feldweg zum Punkt Versorgung, nach links
- ↑ 1,3 km auf Wald-/ Feldweg zum Wald-/ Feldweg an der Bahn, nach rechts
- ↑ 350 m auf Feld/ Waldweg zur Kreuzung Mauster Straße  
120 m auf Straße zum Erlebnispark/ Fußweg nach rechts
- ↑ 500 m auf Weg im Erlebnispark zum Pfad kleiner Götter  
245 m auf Pfad kleiner Götter zum Wald-/ Feldweg
- ↑ 120 m auf Wald-/ Feldweg zur Straße zum Schießplatz, nach links
- ↑ 80 m neben der Straße zum Schießplatz zum Ziel Erlebnispark Teichland

**Bergwertung  
500m**


**Start / Ziel**



## 2. Ostsee Cross Lauf TLR 03.05.2020


### 10 km Streckenverlauf


*(bis und ab Punkt Versorgung identisch mit 5km Strecke)*


- ↑** 265 m vom Start (Erlebnispark Teichland), auf Straße zum Erlebnispark über Kreuzung Mauster Straße in den Wald-/ Feldweg

860 m auf Wald-/ Feldweg, nach links 
- ↑** 1,2 km auf Wald-/ Feldweg zum Punkt Versorgung,



**↑** 850 m vom Versorgungspunkt zur Erschließungsstrasse über Parkplatz zum Weg auf Bärenbrücker Höhe, links 
- ↑** 320m auf Weg zum Abzweig Rundweg Bärenbrücker Höhe, rechts 
- ↑** 3,54 km auf Rundweg bis Abzweig Aussichtspunkt, rechts

200m Abstieg von Bärenbrücker Höhe, rechts 
- ↑** 50 m bis Versorgungspunkt, rechts

**↑** 1,3 km auf Wald-/ Feldweg zum Wald-/ Feldweg an der Bahn, nach rechts 
- ↑** 350 m auf Feld/ Waldweg zur Kreuzung Mauster Straße

120 m auf Straße zum Erlebnispark/ Fußweg nach rechts 

500 m auf Weg im Erlebnispark zum Pfad kleiner Götter

245 m auf Pfad kleiner Götter zum Wald-/ Feldweg 
- ↑** 120 m auf Wald-/ Feldweg zur Straße zum Schießplatz, nach links 
- ↑** 80 m neben der Straße zum Schießplatz zum Ziel Erlebnispark Teichland

